



Handlová 29.6. - 1.7.2012

4. ETAPA

ŠTART: Partizánske, Námestie SNP

ČK: Nováky,
futbalový štadión

Dĺžka: 20,65 km

Čas: 45 min

Autor trate: Ing. Ladislav Cingel

Hlavný rozhodca: Ing. Milan Černák

www.mototuristika.sk

ŠTART, O, T - T, I, - ČK4

ŠTART - 48°46'07.07"S
18°38'36.62"V

O - 48°37'30.73"S
18°25'38.98"V


T - 48°38'28.88"S
18°29'03.94"V








GPS
(WGS 84, Google Earth compatible)





I - 48°41'03.87"S
18°31'27.97"V




ČK 4 - 48°41'47.72"S
18°32'38.50"V





Podmienky prejazdu


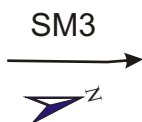
- každá dopravná značka  predstavuje samoobslužnú prejazdovú kontrolu. Do jazdného výkazu ju zapíš ako S;
- na konci každej SM jazdi vpravo.

ŠTART 						
	0,00	0,40	0,50	0,60	2,60	4,50=0,00

smer Prievidza	PLÁNIK Oslany		PLÁNIK Čerenčany			
2,05		4,50=0,00		0,80	(2,05)	

SM2	SM3	SM4	ZM		PLÁNIK Z.Kostolany		
3,60				4,50=0,00		(1,00)	(2,95)

			
4,25	4,30	4,60	ČK4





Handlová 29.6. - 1.7.2012

4. ETAPA

ŠTART: Partizánske, Námestie SNP

ČK: Nováky,
futbalový štadión

Dĺžka: 20,65 km

Čas: 45 min

Autor trate: Ing. Ladislav Cingel

Hlavný rozhodca: Ing. Milan Černák

www.mototuristika.sk

ŠTART, O, T - T, I, - ČK4

ŠTART - 48°46'07.07"S
18°38'36.62"V

O - 48°37'30.73"S
18°25'38.98"V

T - 48°38'28.88"S
18°29'03.94"V

GPS
(WGS 84, Google Earth compatible)

I - 48°41'03.87"S
18°31'27.97"V

ČK 4 - 48°41'47.72"S
18°32'38.50"V





Handlová 29.6. - 1.7.2012

4. ETAPA

ŠTART: Partizánske, Námestie SNP

ČK: Nováky,
futbalový štadión

Dĺžka: 20,65 km

Čas: 45 min

Autor trate: Ing. Ladislav Cingel

Hlavný rozhodca: Ing. Milan Černák

www.mototuristika.sk

ŠTART, O, T - T, I, - ČK4

ŠTART - 48°46'07.07"S
18°38'36.62"V

O - 48°37'30.73"S
18°25'38.98"V

T - 48°38'28.88"S
18°29'03.94"V

GPS
(WGS 84, Google Earth compatible)

I - 48°41'03.87"S
18°31'27.97"V

ČK 4 - 48°41'47.72"S
18°32'38.50"V





Handlová 29.6. - 1.7.2012

4. ETAPA

ŠTART: Partizánske, Námestie SNP

ČK: Nováky,
futbalový štadión

Dĺžka: 20,65 km

Čas: 45 min

Autor trate: Ing. Ladislav Cingel

Hlavný rozhodca: Ing. Milan Černák

www.mototuristika.sk

ŠTART, O, T - T, I, - ČK4

ŠTART - 48°46'07.07"S
18°38'36.62"V

O - 48°37'30.73"S
18°25'38.98"V

T - 48°38'28.88"S
18°29'03.94"V

GPS
(WGS 84, Google Earth compatible)

I - 48°41'03.87"S
18°31'27.97"V

ČK 4 - 48°41'47.72"S
18°32'38.50"V

